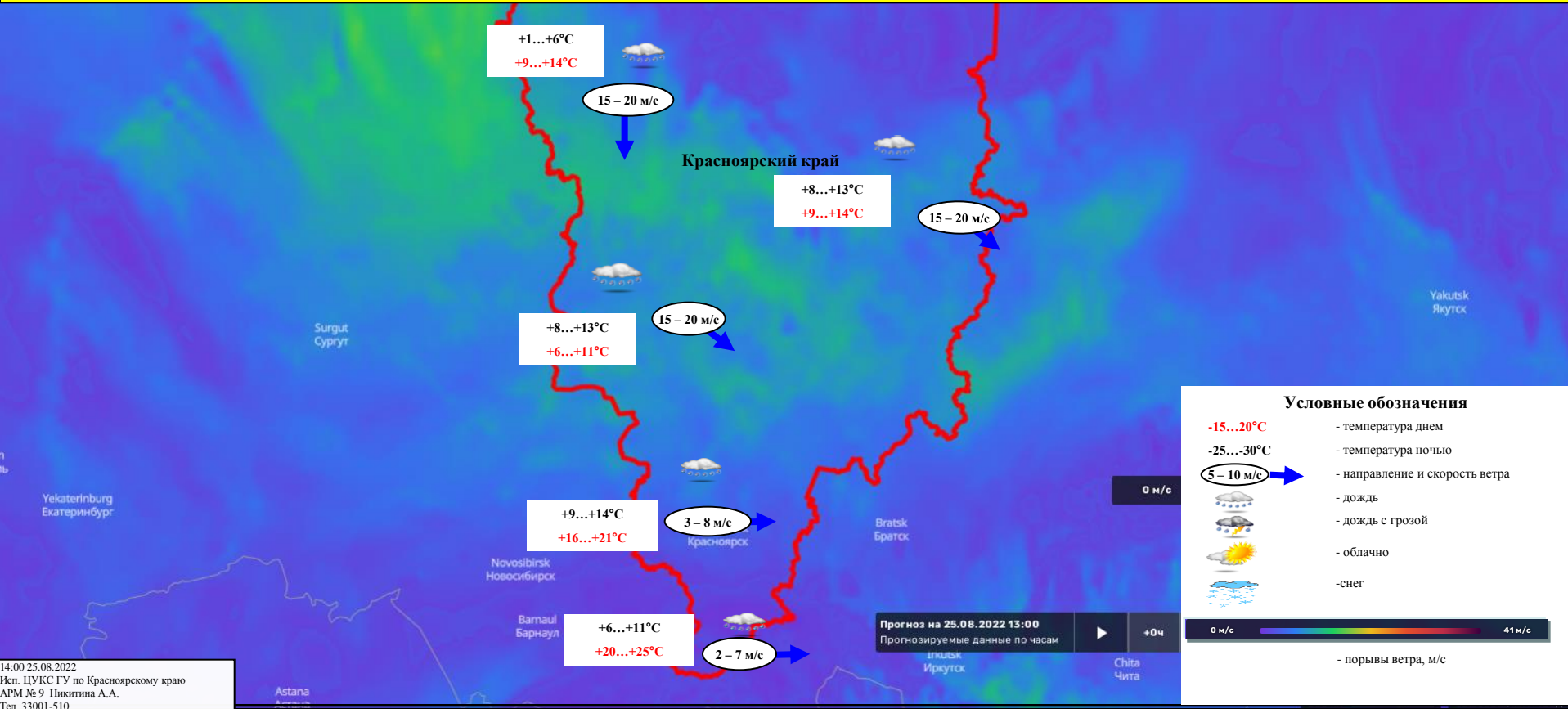
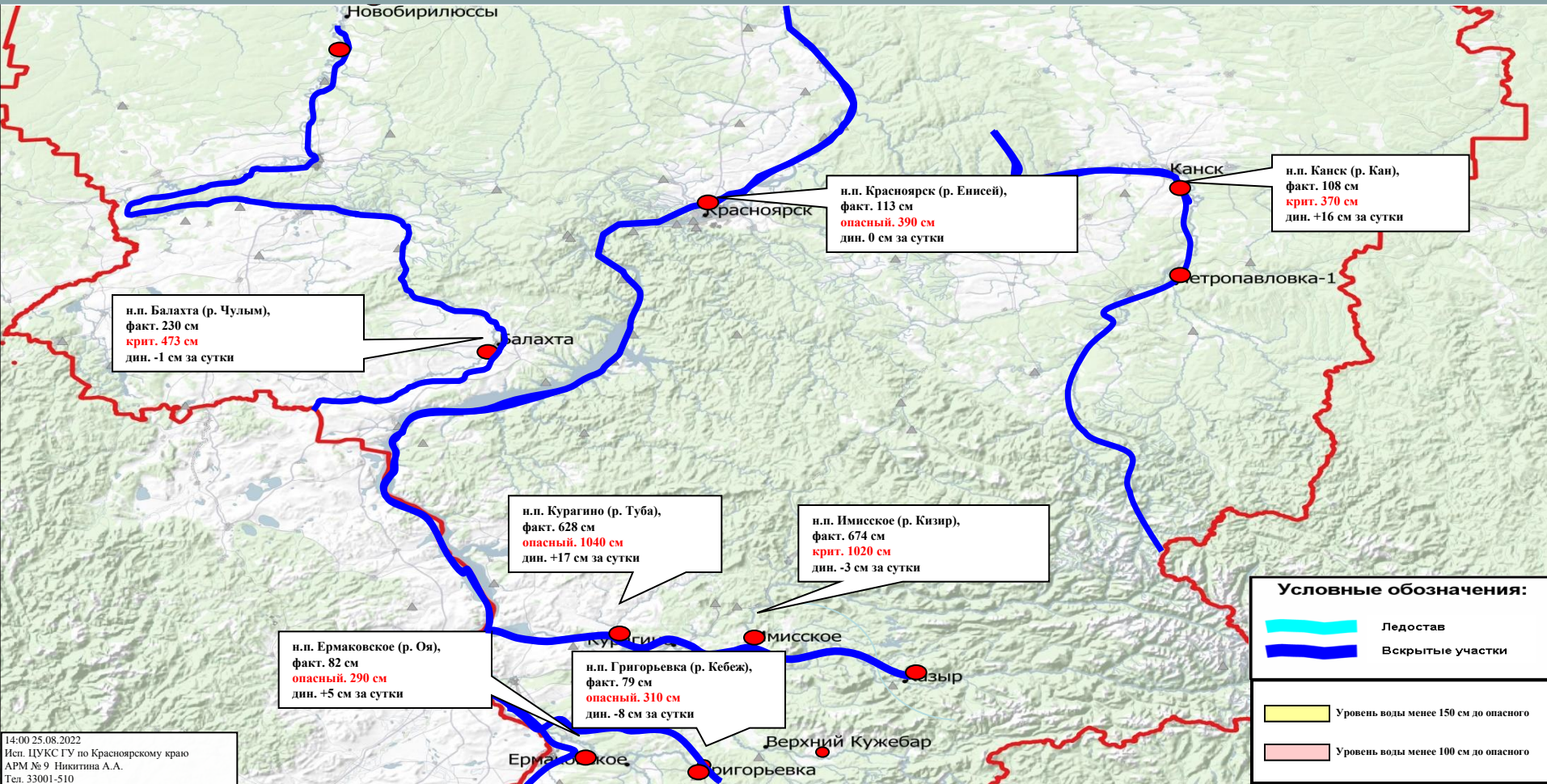


Предупреждение о неблагоприятных метеорологических явлениях:
26.08.2022 на юге Таймырского МР и в Туруханском районе, днем в Эвенкийском МР местами ожидается **сильный северо-западный ветер**, порывы **15 – 20 м/с**, в южных районах Красноярского края ночью и утром местами туман, в южных районах местами ожидается высокая **пожарная опасность IV класса**.



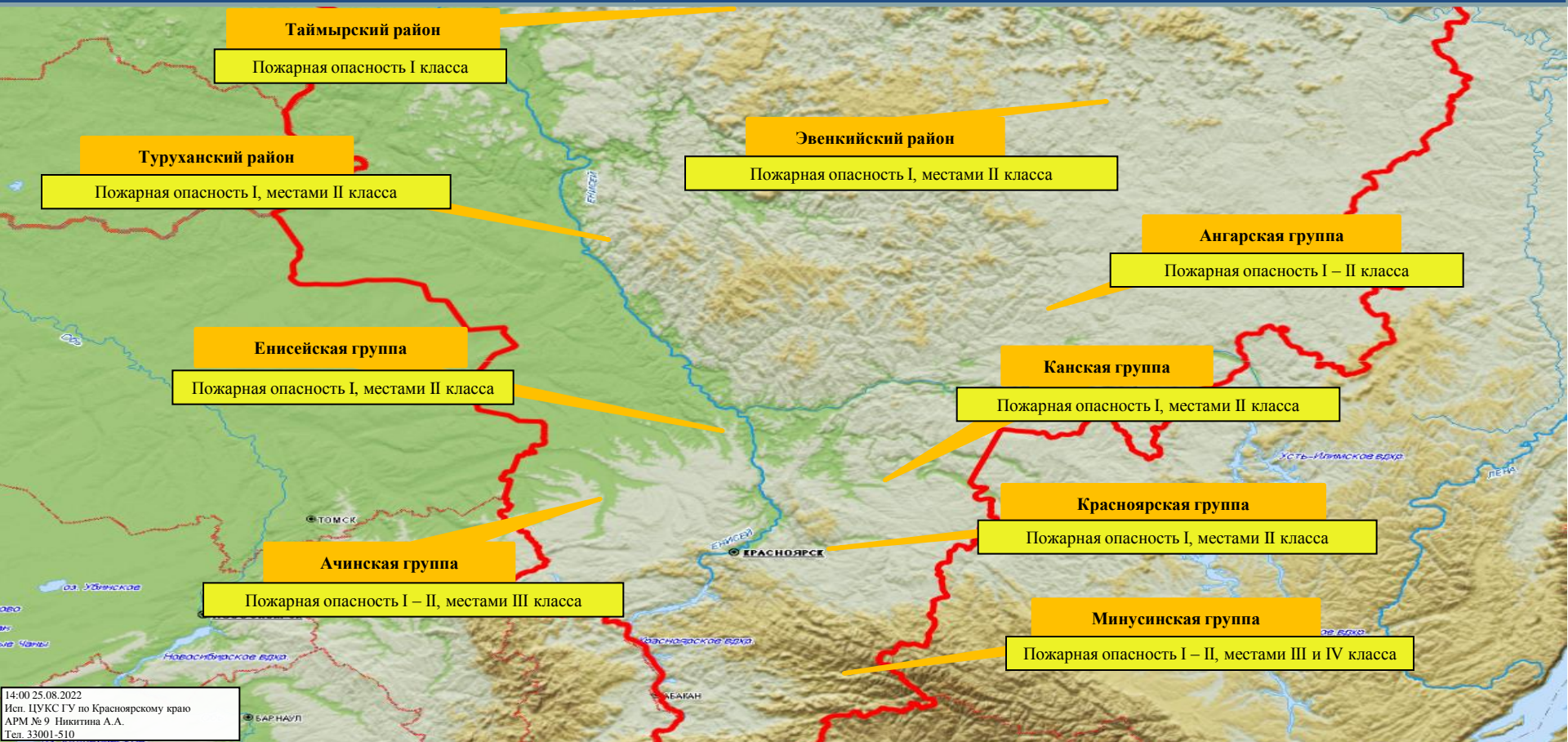




ЕЖЕДНЕВНЫЙ ОПЕРАТИВНЫЙ ПРОГНОЗ ЛЕСОПОЖАРНОЙ ОБСТАНОВКИ НА ТЕРРИТОРИИ КРАСНОЯРСКОГО КРАЯ



(по состоянию на 26.08.2022)



14:00 25.08.2022
Исп. ЦУКС ГУ по Красноярскому краю
АРМ № 9 Никитина А.А.
Тел. 33001-510

26.08.2022 на территории Красноярского края прогнозируется **пожарная опасность I, местами II – III** класса. Пожарная опасность IV класса прогнозируется на территории **Ермаковского района**. Чрезвычайная пожарная опасность V класса на территории Красноярского края не прогнозируется.

На 09:00 (крск) 25.08.2022 на территории Красноярского края аварий, приведших к длительному погашению потребителей, не произошло.



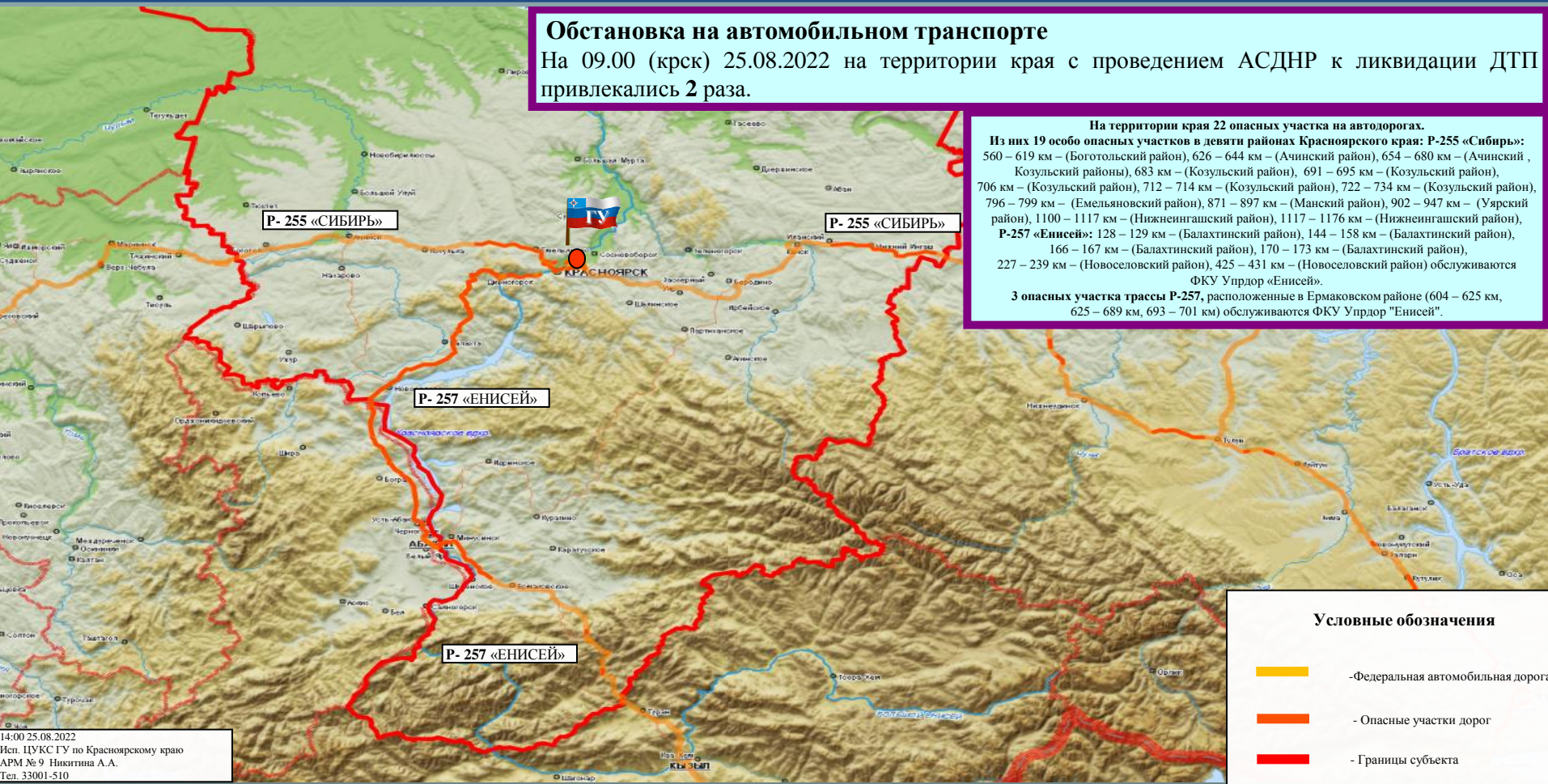
Обстановка на автомобильном транспорте

На 09.00 (крск) 25.08.2022 на территории края с проведением АСДНР к ликвидации ДТП привлекались 2 раза.

На территории края 22 опасных участка на автодорогах.

Из них 19 особо опасных участков в девяти районах Красноярского края: Р-255 «Сибирь»: 560 – 619 км – (Боготольский район), 626 – 644 км – (Ачинский район), 654 – 680 км – (Ачинский, Козульский районы), 683 км – (Козульский район), 691 – 695 км – (Козульский район), 706 км – (Козульский район), 712 – 714 км – (Козульский район), 722 – 734 км – (Козульский район), 796 – 799 км – (Емельяновский район), 871 – 897 км – (Манский район), 902 – 947 км – (Уярский район), 1100 – 1117 км – (Нижнеингашский район), 1117 – 1176 км – (Нижнеингашский район), Р-257 «Енисей»: 128 – 129 км – (Балахтинский район), 144 – 158 км – (Балахтинский район), 166 – 167 км – (Балахтинский район), 170 – 173 км – (Балахтинский район), 227 – 239 км – (Новоселовский район), 425 – 431 км – (Новоселовский район) обслуживаются ФКУ Упрдор «Енисей».

3 опасных участка трассы Р-257, расположенные в Ермаковском районе (604 – 625 км, 625 – 689 км, 693 – 701 км) обслуживаются ФКУ Упрдор "Енисей".



Условные обозначения

- Федеральная автомобильная дорога
- Опасные участки дорог
- Границы субъекта

Сейсмическая активность на уровне фоновых значений

На территории Красноярского края сейсмических событий не зарегистрировано.

На территории Красноярского края 10 районов умеренной и малой сейсмической опасности (5 – 7 баллов):

Шушенский, Саянский, Ермаковский, Минусинский, Идринский, Каратузский, Курагинский, Новоселовский, Краснотуранский, Балахтинский районы



14:00 25.08.2022
Исп. ЦУКС ГУ по Красноярскому краю
АРМ № 9 Никитина А.А.
Тел. 33001-510