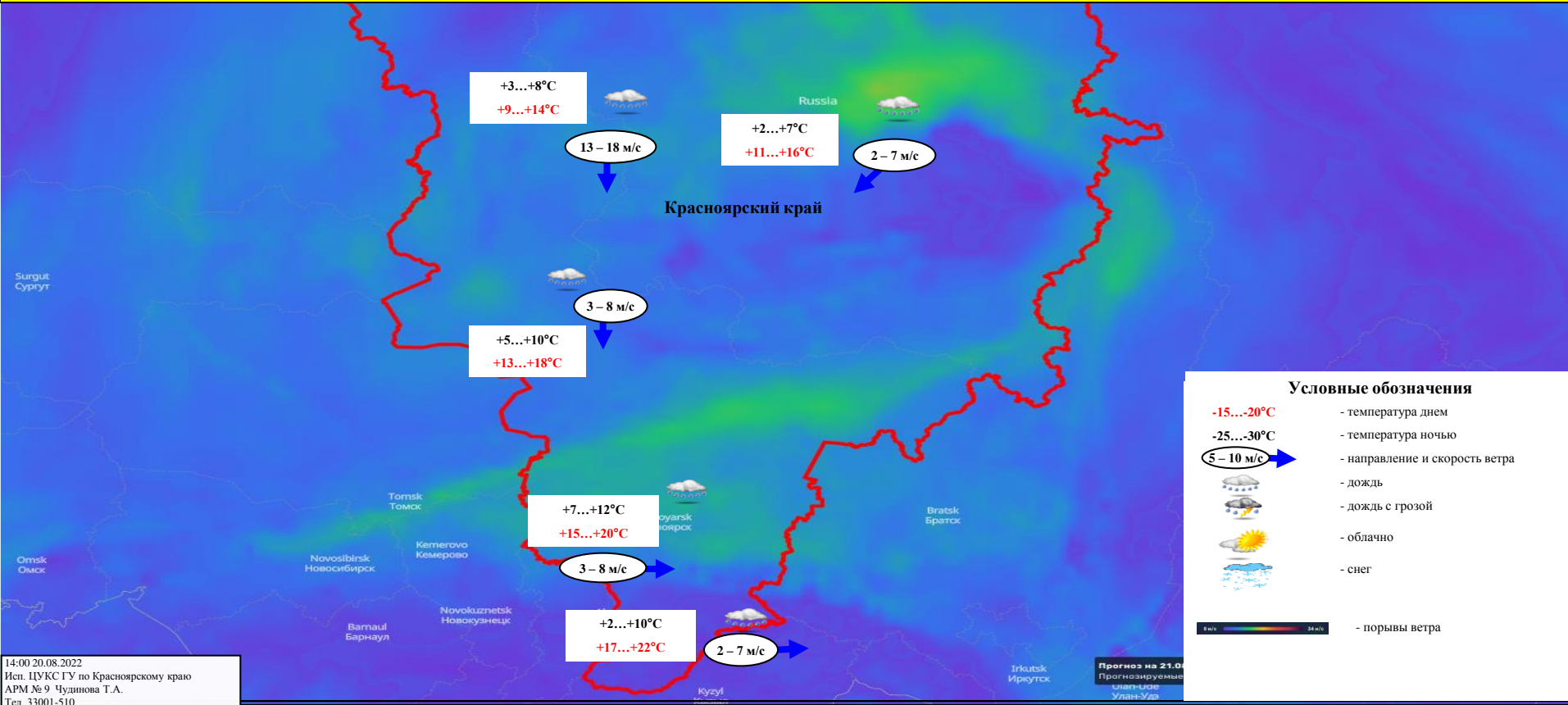
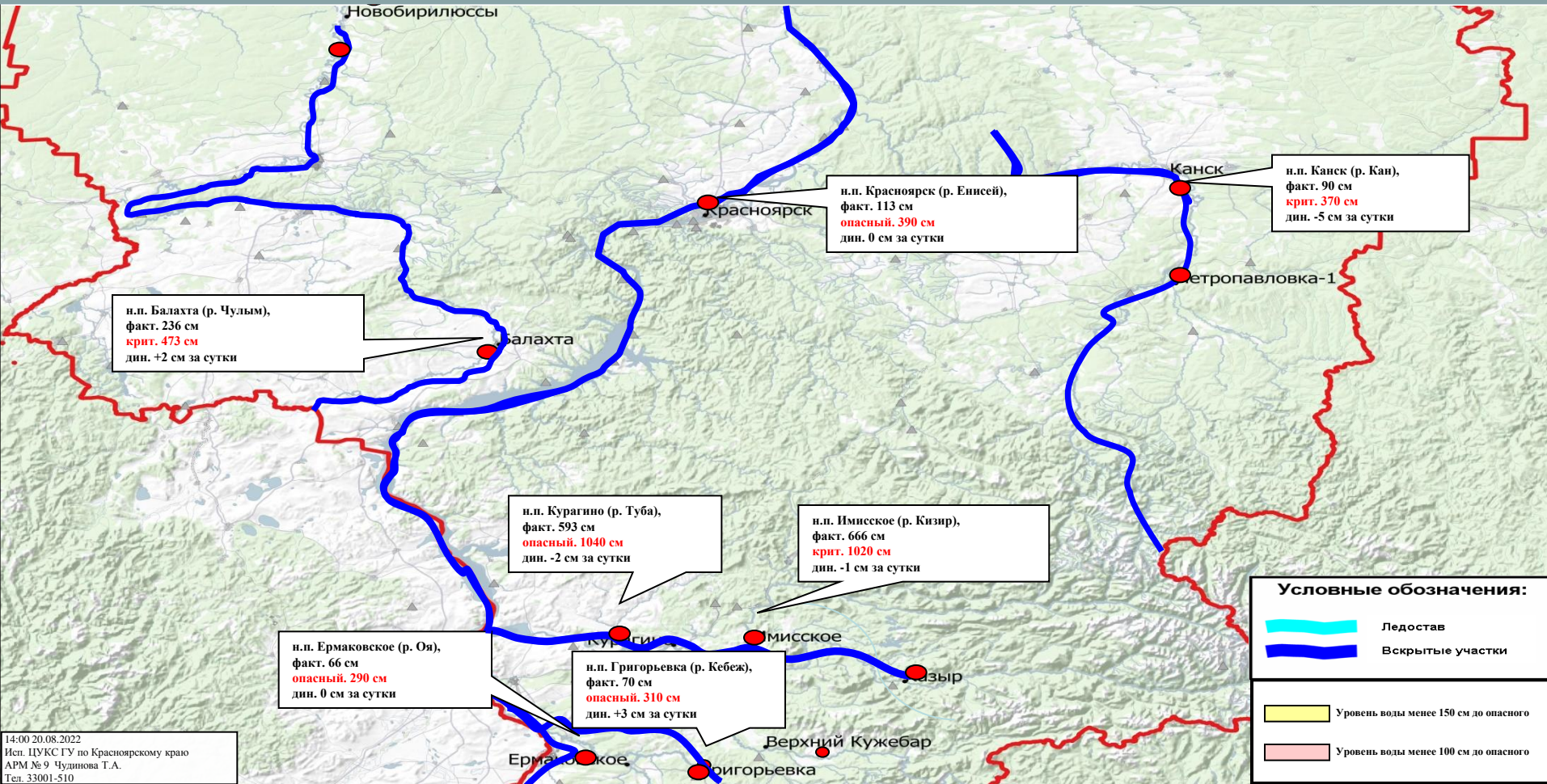


**Предупреждение о неблагоприятных метеорологических явлениях:**  
 21.08.2022 на юге Таймырского МР местами ожидается сильный северный ветер, порывы 15 – 18 м/с, в Эвенкийском МР местами сильные дожди, в Туруханском, в центральных и южных районах местами сохранится высокая пожарная опасность IV класса.





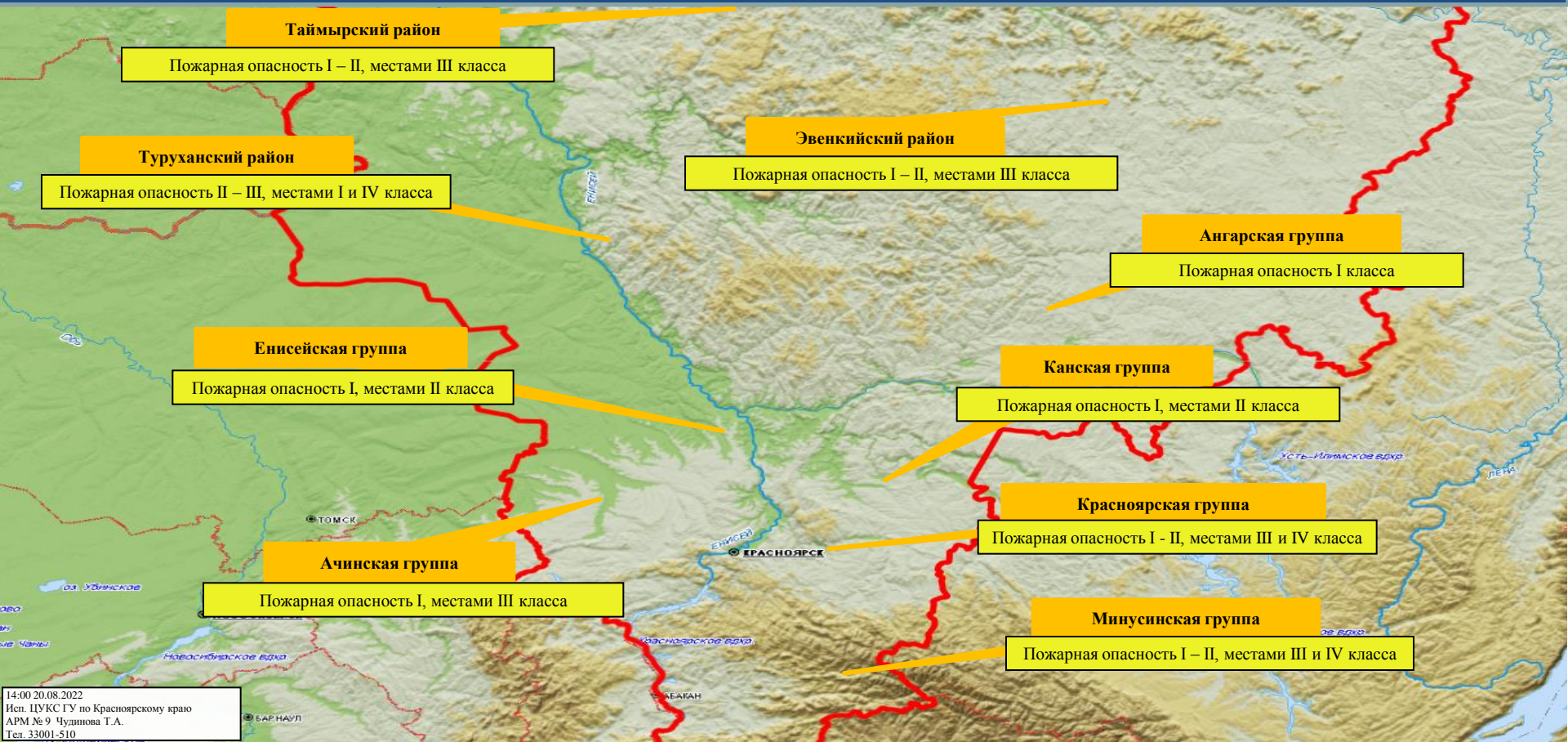




# ЕЖЕДНЕВНЫЙ ОПЕРАТИВНЫЙ ПРОГНОЗ ЛЕСОПОЖАРНОЙ ОБСТАНОВКИ НА ТЕРРИТОРИИ КРАСНОЯРСКОГО КРАЯ



(по состоянию на 21.08.2022)



14:00 20.08.2022  
Исп. ЦУКС ГУ по Красноярскому краю  
АРМ № 9 Чудинова Т.А.  
Тел. 33001-510

21.08.2022 на территории Красноярского края прогнозируется **пожарная опасность I – III класса**. Пожарная опасность IV класса прогнозируется на территории **Ермаковского, Новоселовского и Туруханского районов** Красноярского края. Пожарная опасность V класса не прогнозируется.







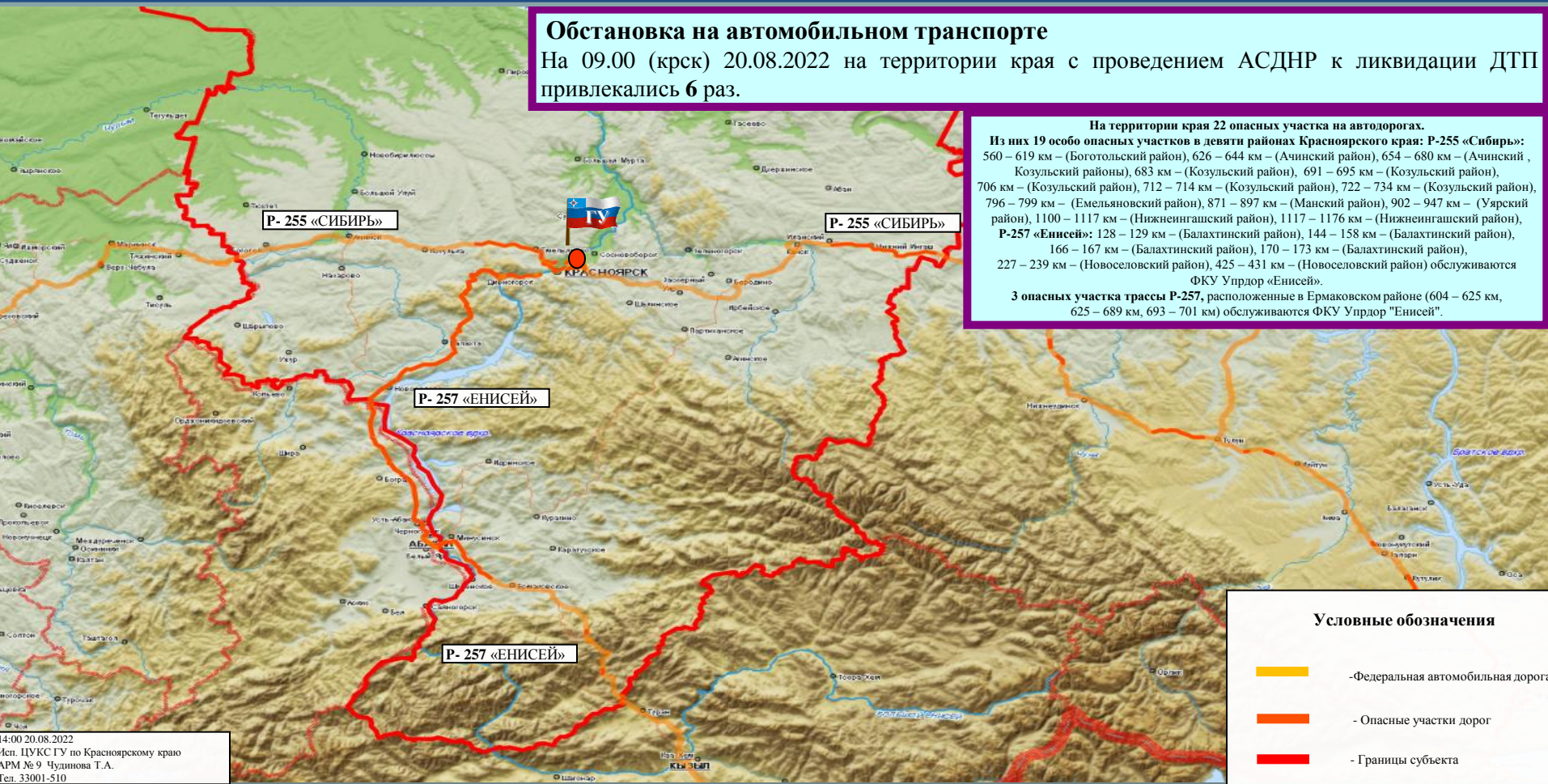
## Обстановка на автомобильном транспорте

На 09.00 (крск) 20.08.2022 на территории края с проведением АСДНР к ликвидации ДТП привлекались **6** раз.

### На территории края 22 опасных участка на автодорогах.

Из них 19 особо опасных участков в девяти районах Красноярского края: Р-255 «Сибирь»: 560 – 619 км – (Боготольский район), 626 – 644 км – (Ачинский район), 654 – 680 км – (Ачинский, Козульский районы), 683 км – (Козульский район), 691 – 695 км – (Козульский район), 706 км – (Козульский район), 712 – 714 км – (Козульский район), 722 – 734 км – (Козульский район), 796 – 799 км – (Емельяновский район), 871 – 897 км – (Манский район), 902 – 947 км – (Уярский район), 1100 – 1117 км – (Нижнеингашский район), 1117 – 1176 км – (Нижнеингашский район), Р-257 «Енисей»: 128 – 129 км – (Балахтинский район), 144 – 158 км – (Балахтинский район), 166 – 167 км – (Балахтинский район), 170 – 173 км – (Балахтинский район), 227 – 239 км – (Новоселовский район), 425 – 431 км – (Новоселовский район) обслуживаются ФКУ Упрдор «Енисей».

3 опасных участка трассы Р-257, расположенные в Ермаковском районе (604 – 625 км, 625 – 689 км, 693 – 701 км) обслуживаются ФКУ Упрдор "Енисей".



### Условные обозначения

- Федеральная автомобильная дорога
- Опасные участки дорог
- Границы субъекта

**Сейсмическая активность на уровне фоновых значений**  
На территории Красноярского края сейсмических событий не зарегистрировано.

На территории Красноярского края 10 районов умеренной и малой сейсмической опасности (5 – 7 баллов):  
Шушенский, Саянский, Ермаковский, Минусинский, Идринский, Каратузский, Курагинский, Новоселовский, Краснотуранский, Балахтинский районы



14:00 20.08.2022  
Исп. ЦУКС ГУ по Красноярскому краю  
АРМ № 9 Чуудина Т.А.  
Тел. 33001-510

**Условные обозначения**

- Столица субъекта
- Районный центр
- Тектонический разлом
- ★ гЭС

**Баллы по шкале MSK-64:**

- ≤ 5
- 6
- 7
- 8
- 9
- 10

Масштаб  
1 : 3000000

№ п/п	Муниципальный район	Общее кол-во зданий, сооруж.	Общее кол-во населения	В том числе детей	Жилых домов	ПОО
1	Минусинский	18362	95984	18375	17302	4
2	Балахтинский	9765	23660	6241	6033	0
3	Ермаковский	6608	22487	7911	6544	0
4	Идринский	5488	13491	3041	5143	0
5	Каратузский	7086	18326	3151	0	0
6	Краснотуранский	5803	16000	4250	5703	0
7	Курагинский	12376	51402	9858	12376	5
8	Новоселовский	2500	15144	2310	2500	0
9	Саянский	4884	12014	3597	4727	0
10	Шушенский	10139	35539	9354	9509	0
Итого:		83011	304047	68088	69837	9